


Mise en compatibilité du PLU de  
Saint-Marcel-Paulel



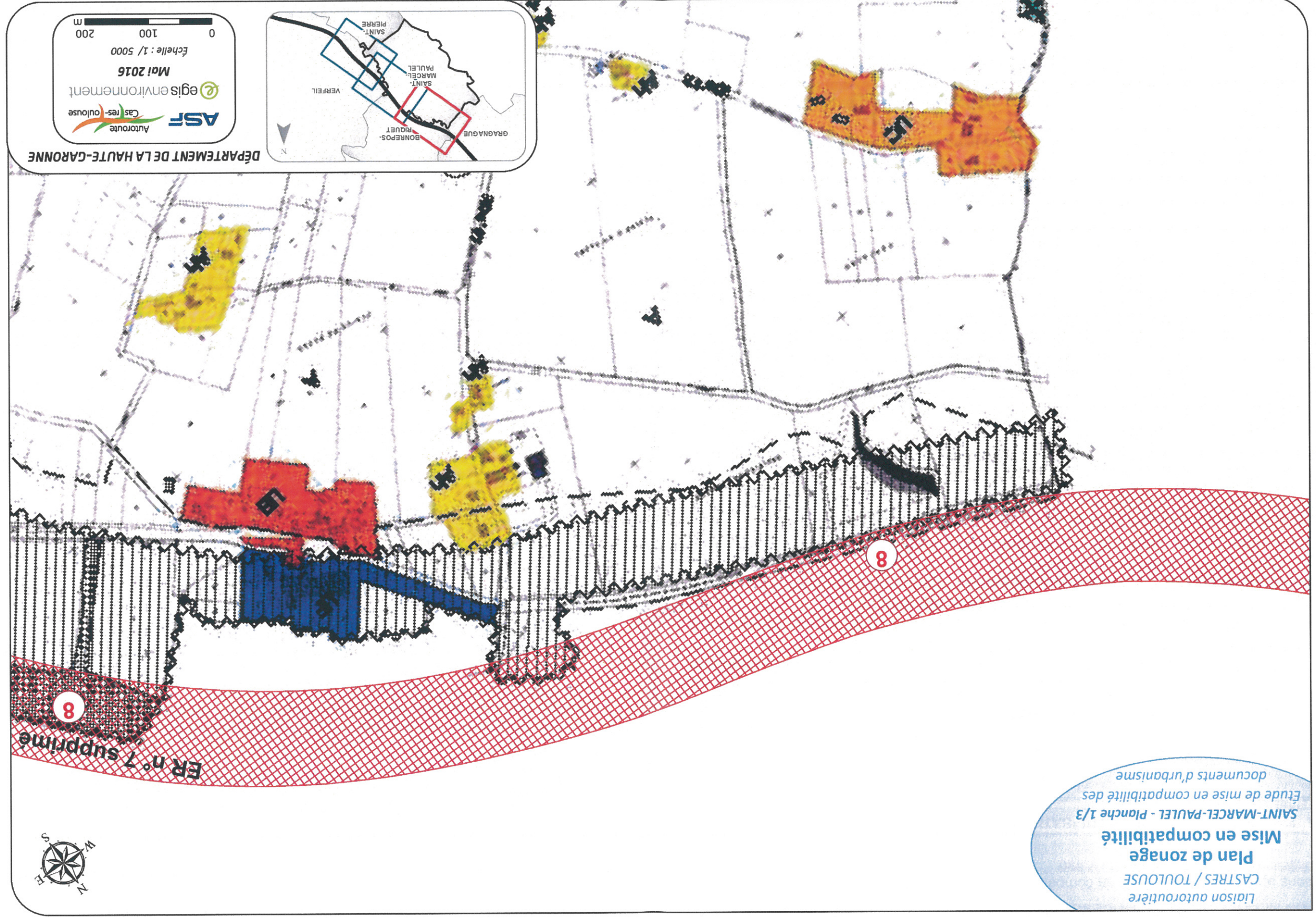
Autoroute

Cas res-oulouse



PREFET  
DE LA REGION  
MIDI-PYRENEES

Liaison autoroutière  
 CASTRES / TOULOUSE  
**Plan de zonage**  
 Mise en compatibilité  
 SAINT-MARCEL-PAULEL - Planche 1/3  
 Etude de mise en compatibilité des  
 documents d'urbanisme



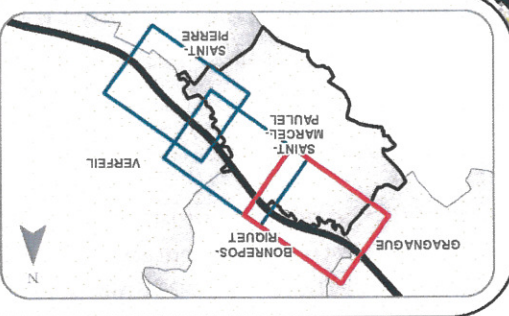
ER n° 7 supprimer

DÉPARTEMENT DE LA HAUTE-GARONNE

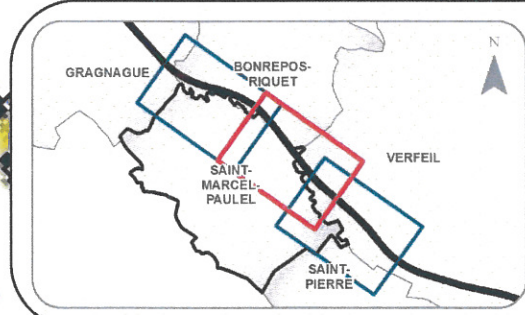
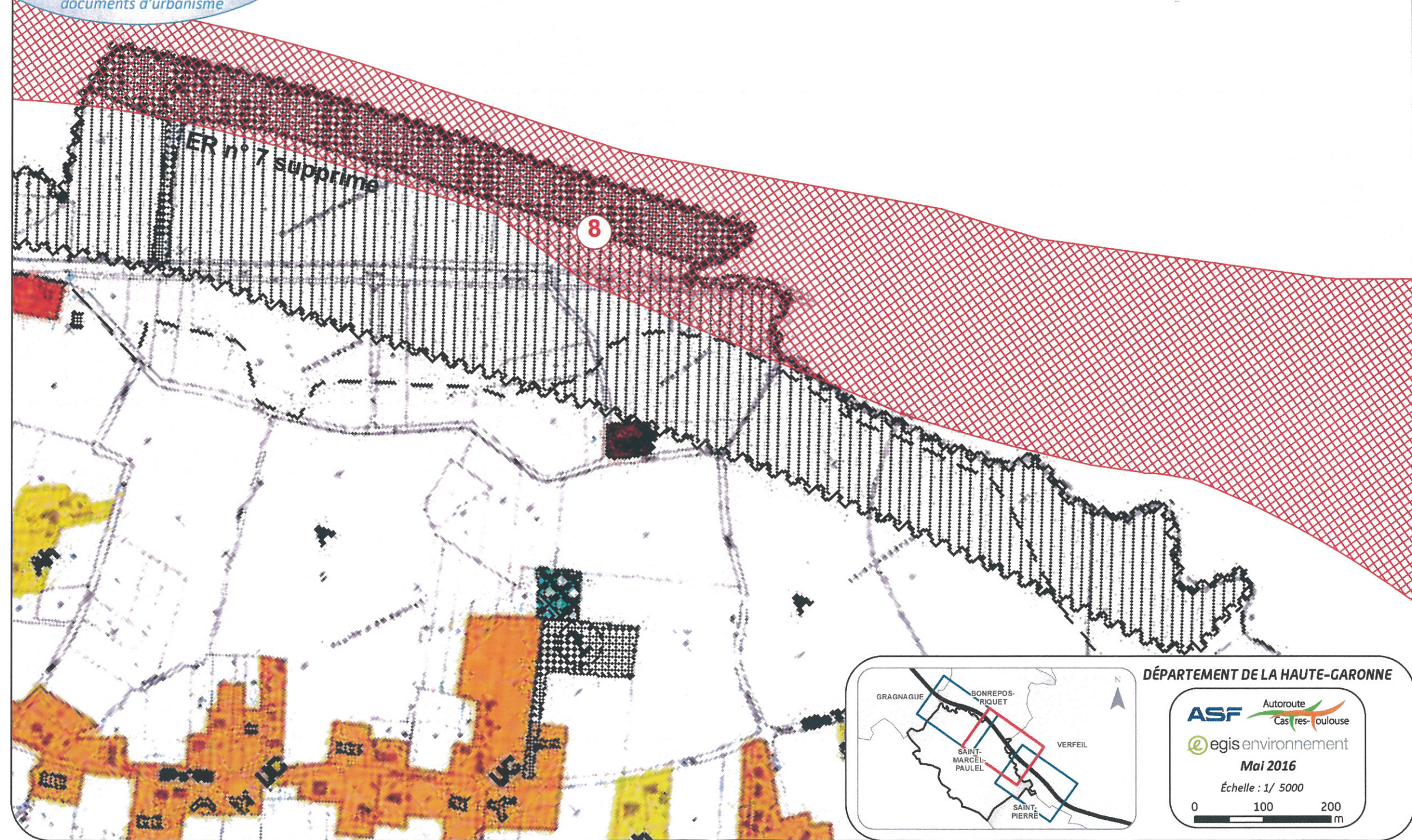
Autouroute  
 Cas res- oulouse  
 ASF

égis environnement  
 Mai 2016

Echelle : 1/ 5000  
 0 100 200 m




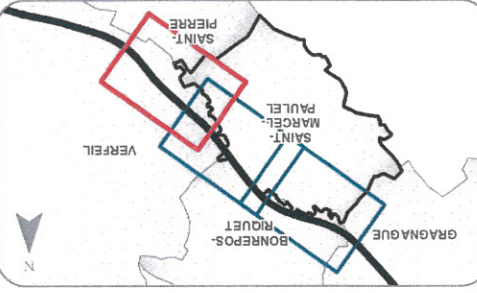
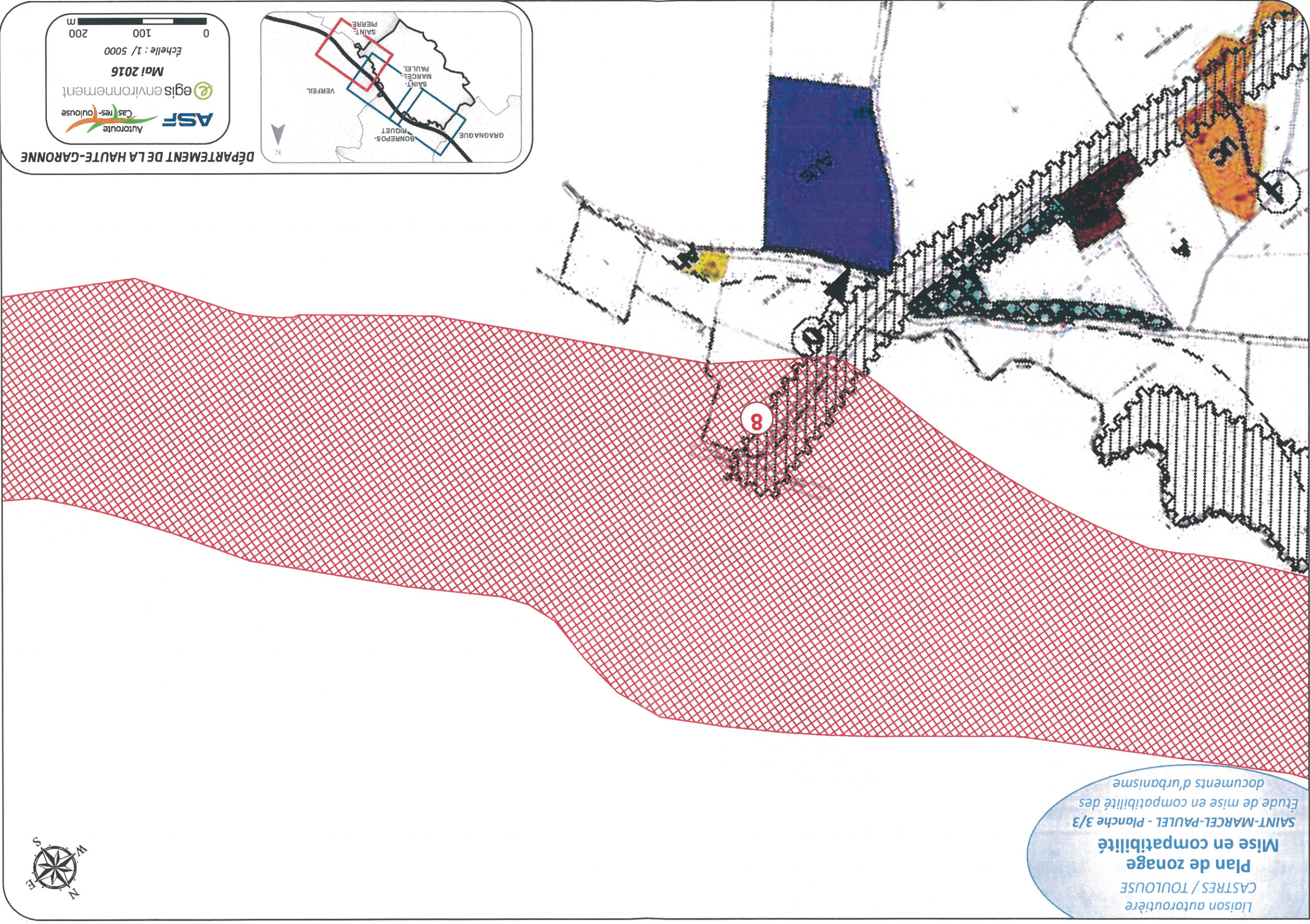
Liaison autoroutière  
CASTRES / TOULOUSE  
**Plan de zonage**  
**Mise en compatibilité**  
SAINT-MARCEL-PAULEL - Planche 2/3  
Étude de mise en compatibilité des  
documents d'urbanisme



DÉPARTEMENT DE LA HAUTE-GARONNE

**ASF** Autoroute  
Castres-toulouse  
**egis** environnement  
Mai 2016  
Échelle : 1/ 5000  
0 100 200 m


  
 egis environnement
   
 Mai 2016
   
 Echelle : 1/ 5000
   
 0 100 200 m

Liaison autoroutière  
 CASTRES / TOULOUSE  
**Plan de zonage**  
**Mise en compatibilité**  
 SAINT-MARCEL-PAULEL - Planche 3/3  
 Etude de mise en compatibilité des  
 documents d'urbanisme

